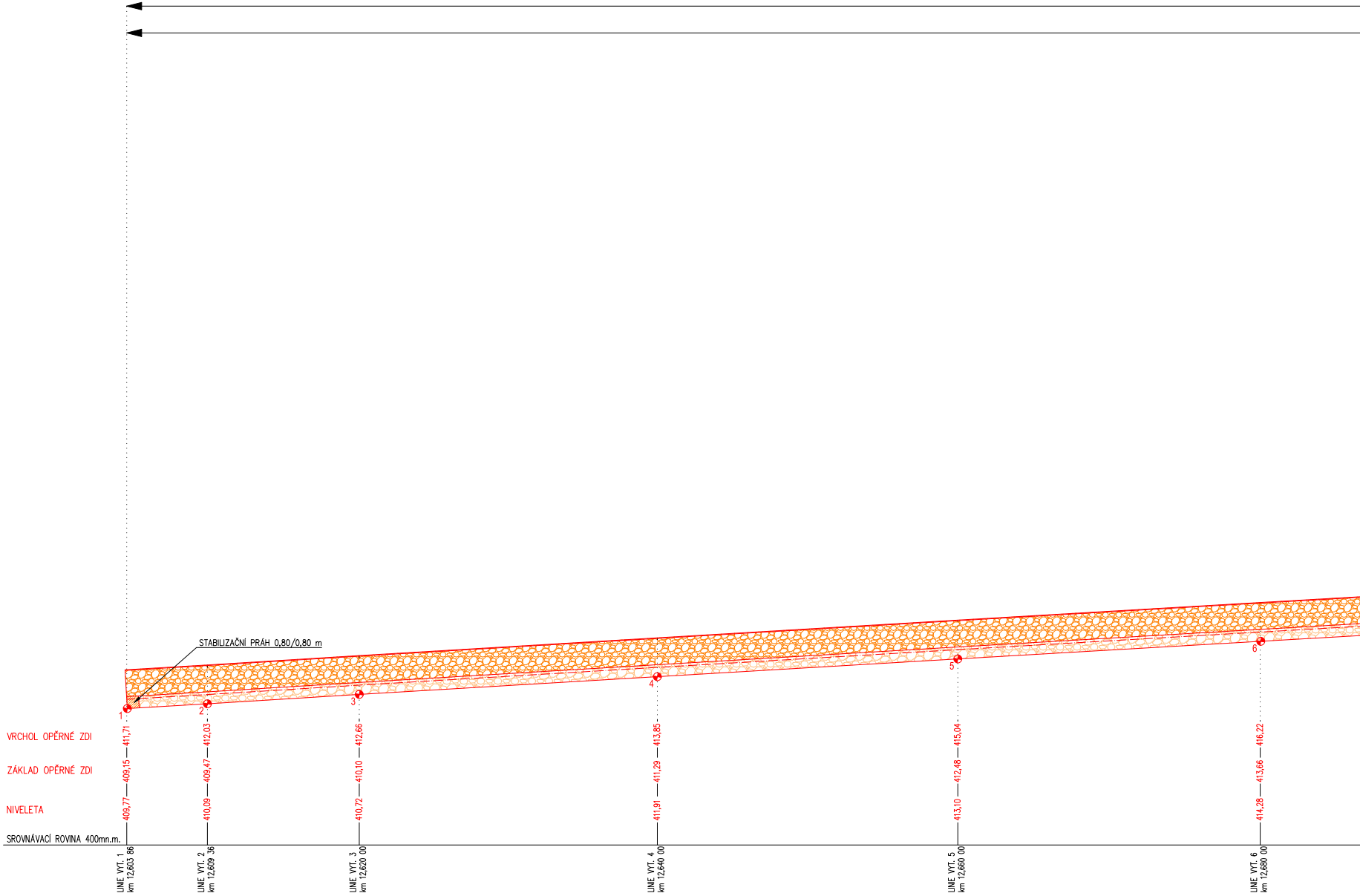
STABILIZAČNÍ PRÁH 0,80/0,80 m
1
2
3
4
5
6
VRCHOL OPĚRNÉ ZDI
411,71
412,03
412,66
413,85
415,04
416,22
ZÁKLAD OPĚRNÉ ZDI
409,15
409,47
410,10
411,29
412,48
413,66
NIVELETA
409,77
410,09
410,72
411,91
413,10
414,28
SROVNÁVACÍ ROVINA 400mn.m.
LINIE VYT. 1 km 12,603 86
LINIE VYT. 2 km 12,609 36
LINIE VYT. 3 km 12,620 00
LINIE VYT. 4 km 12,640 00
LINIE VYT. 5 km 12,660 00
LINIE VYT. 6 km 12,680 00

SO 01 - DÉLKA 196,06 m

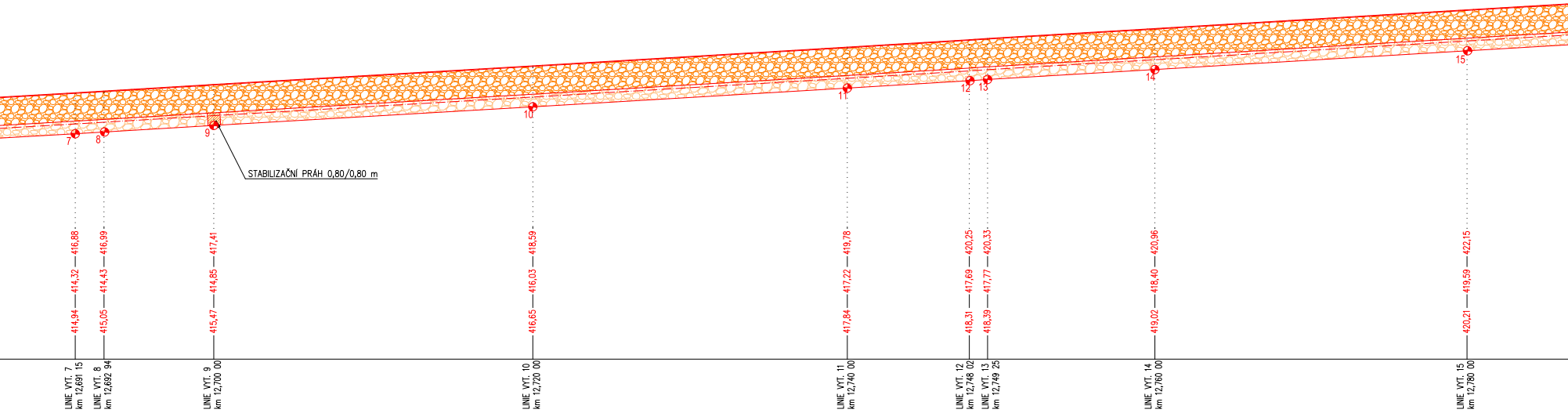
7
8
9
10
11
12
13
14
15
STABILIZAČNÍ PRÁH 0,80/0,80 m
416,88
414,32
414,94
LINIE VYT. 7
km 12,691 15
416,99
414,43
415,05
LINIE VYT. 8
km 12,692 94
417,41
414,85
415,47
LINIE VYT. 9
km 12,700 00
418,59
416,03
416,65
LINIE VYT. 10
km 12,720 00
419,78
417,22
417,84
LINIE VYT. 11
km 12,740 00
420,25
417,69
418,31
LINIE VYT. 12
km 12,748 02
420,33
417,77
418,39
LINIE VYT. 13
km 12,749 25
420,96
418,40
419,02
LINIE VYT. 14
km 12,760 00
422,15
419,59
420,21
LINIE VYT. 15
km 12,780 00

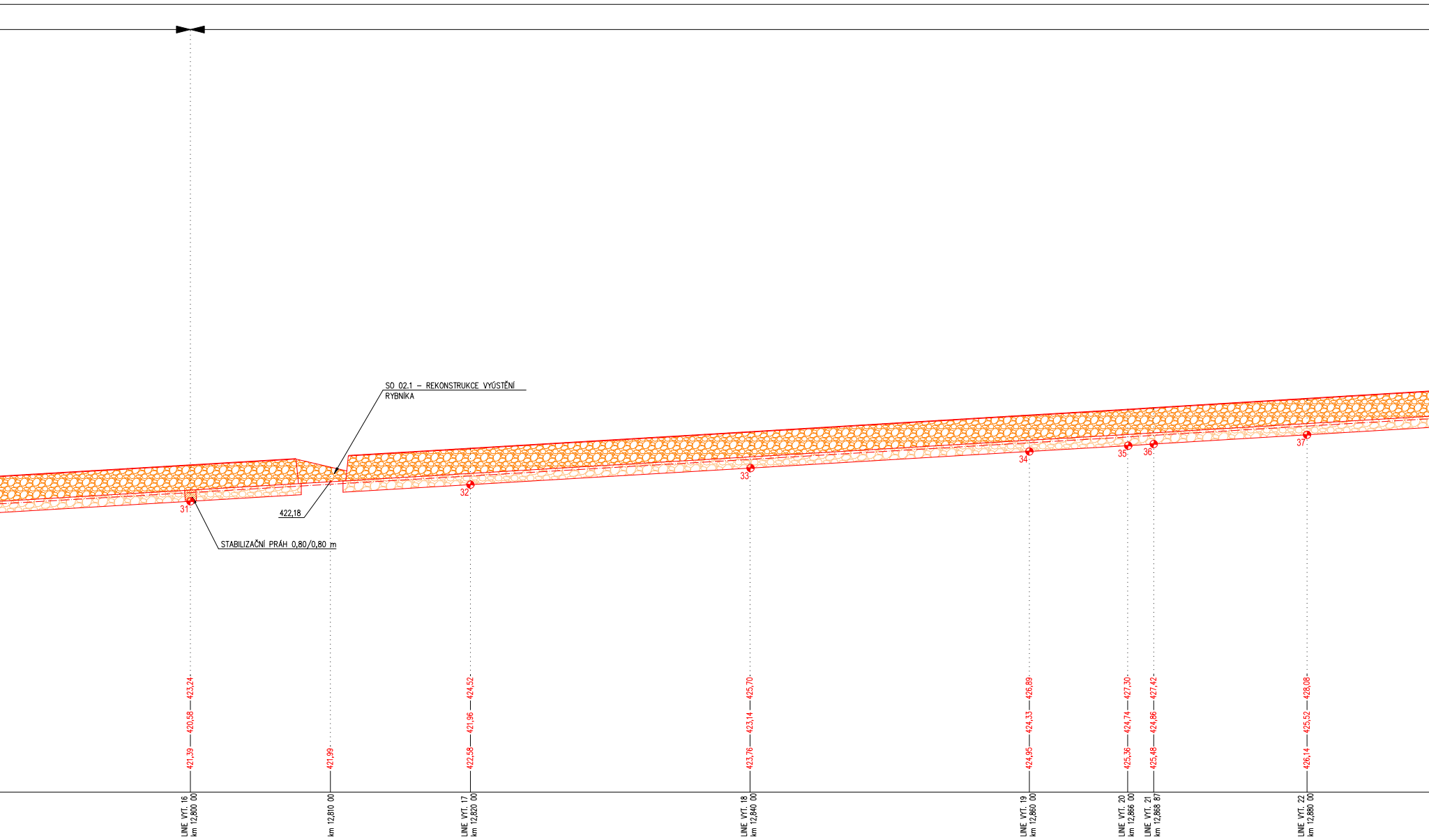
SO 02.1 – REKONSTRUKCE VYÚSTĚNÍ RYBNÍKA
422,18
STABILIZAČNÍ PRÁH 0,80/0,80 m
31
32
33
34
35
36
37
421,39
420,58
423,24
421,99
422,58
421,96
424,52
423,76
423,14
425,70
424,95
424,33
426,89
425,36
424,74
427,30
425,48
424,86
427,42
426,14
425,52
428,08
LINIE VYT. 16 km 12,800 00
km 12,810 00
LINIE VYT. 17 km 12,820 00
LINIE VYT. 18 km 12,840 00
LINIE VYT. 19 km 12,860 00
LINIE VYT. 20 km 12,866 00
LINIE VYT. 21 km 12,868 87
LINIE VYT. 22 km 12,880 00

ROZVINUTÝ POHLED PRAVÝ BŘEH - DÉLKA 641,96 m

SO 02 - DÉLKA 220,50 m

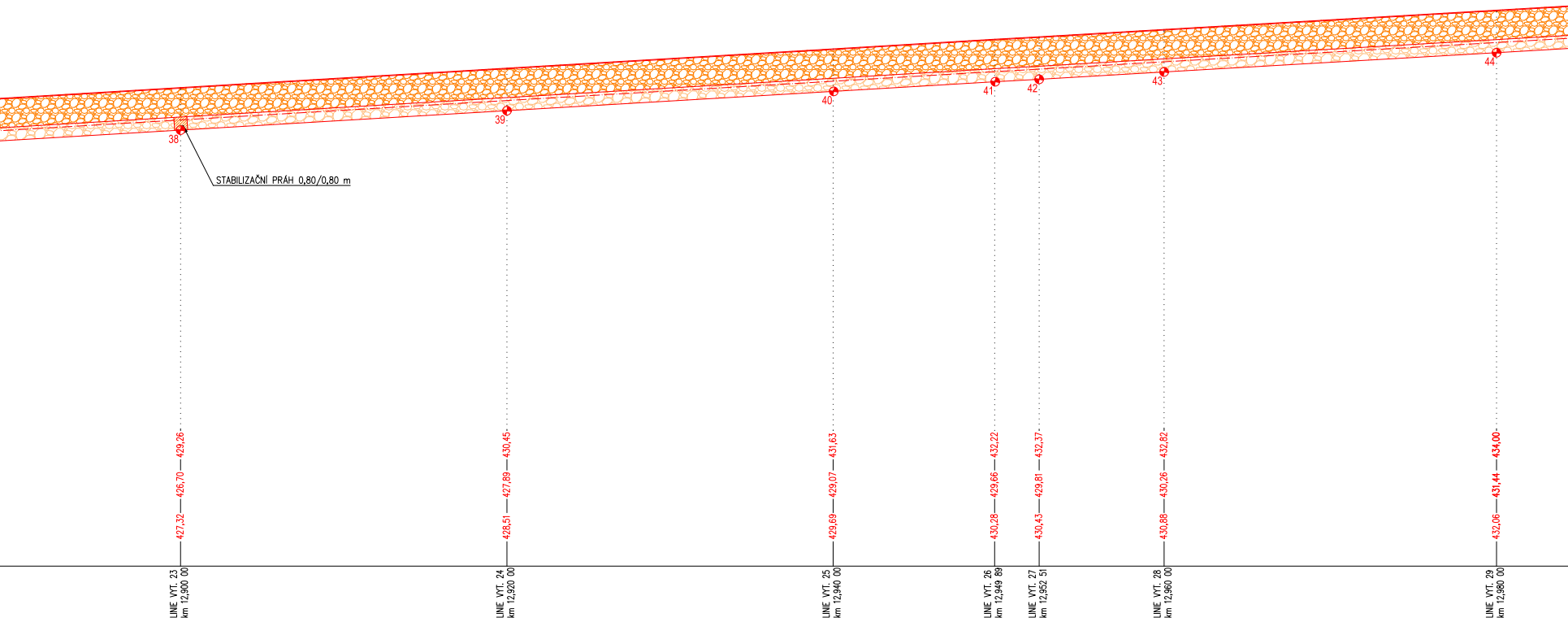
38
STABILIZAČNÍ PRÁH 0,80/0,80 m
39
40
41
42
43
44
429,26
426,70
427,32
LINIE VYT. 23
km 12,900 00
430,45
427,89
428,51
LINIE VYT. 24
km 12,920 00
431,63
429,07
429,69
LINIE VYT. 25
km 12,940 00
432,22
429,66
430,28
LINIE VYT. 26
km 12,949 89
432,37
429,81
430,43
LINIE VYT. 27
km 12,952 51
432,82
430,26
430,88
LINIE VYT. 28
km 12,960 00
434,00
431,44
432,06
LINIE VYT. 29
km 12,980 00

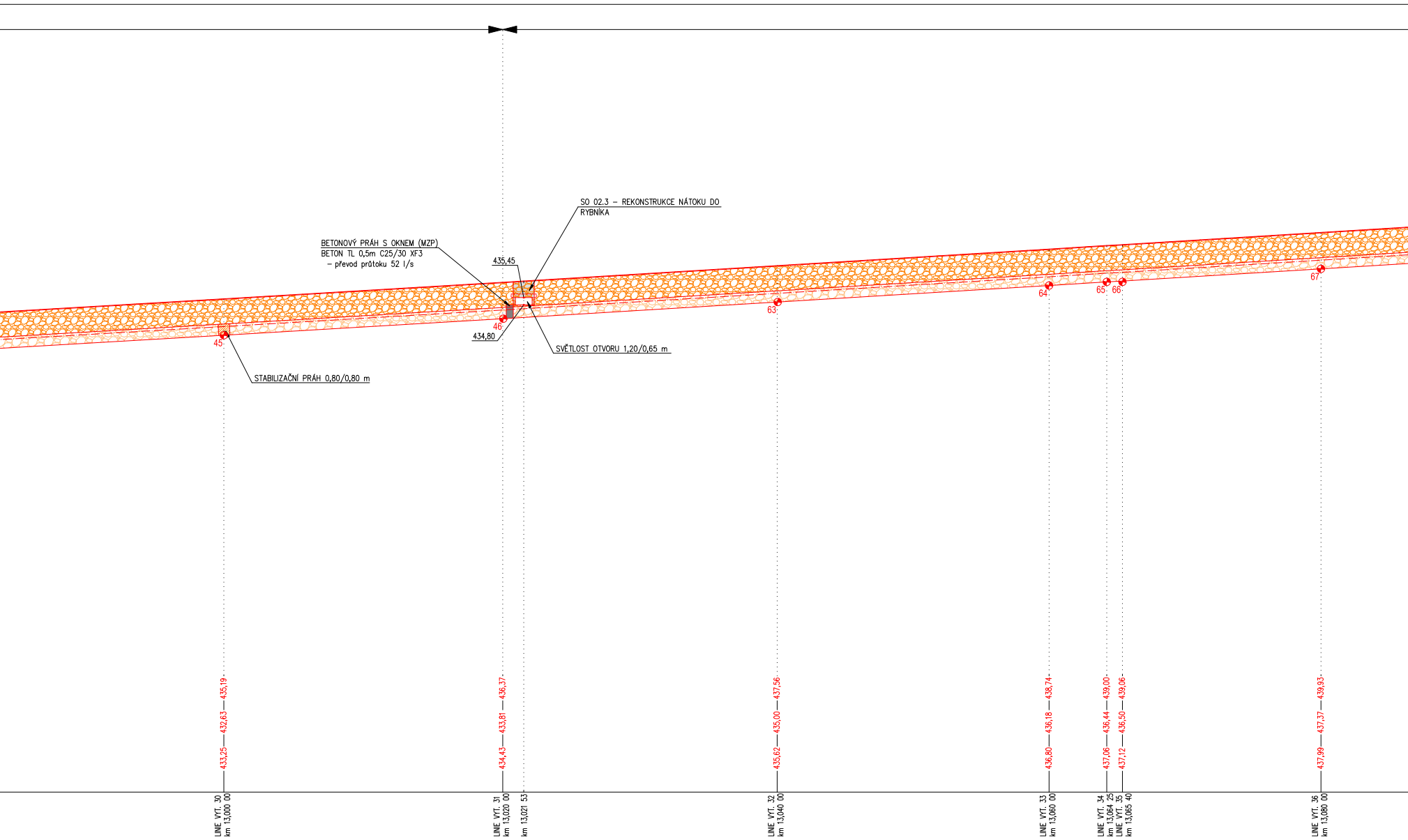
SO 02.3 – REKONSTRUKCE NÁTOKU DO RYBNÍKA
BETONOVÝ PRÁH S OKNEM (MZP)
BETON TL 0,5m C25/30 XF3
– převod průtoku 52 l/s
435,45
434,80
SVĚTLOST OTVORU 1,20/0,65 m
STABILIZAČNÍ PRÁH 0,80/0,80 m
45
46
63
64
65
66
67
433,25
432,63
435,19
434,43
433,81
436,37
435,62
435,00
437,56
436,80
436,18
438,74
437,06
436,44
439,00
437,12
436,50
439,06
437,99
437,37
439,93
LINIE VYT. 30
km 13,000 00
LINIE VYT. 31
km 13,020 00
km 13,021 53
LINIE VYT. 32
km 13,040 00
LINIE VYT. 33
km 13,060 00
LINIE VYT. 34
km 13,064 25
LINIE VYT. 35
km 13,065 40
LINIE VYT. 36
km 13,080 00

SO 03 - DÉLKA 225,40 m

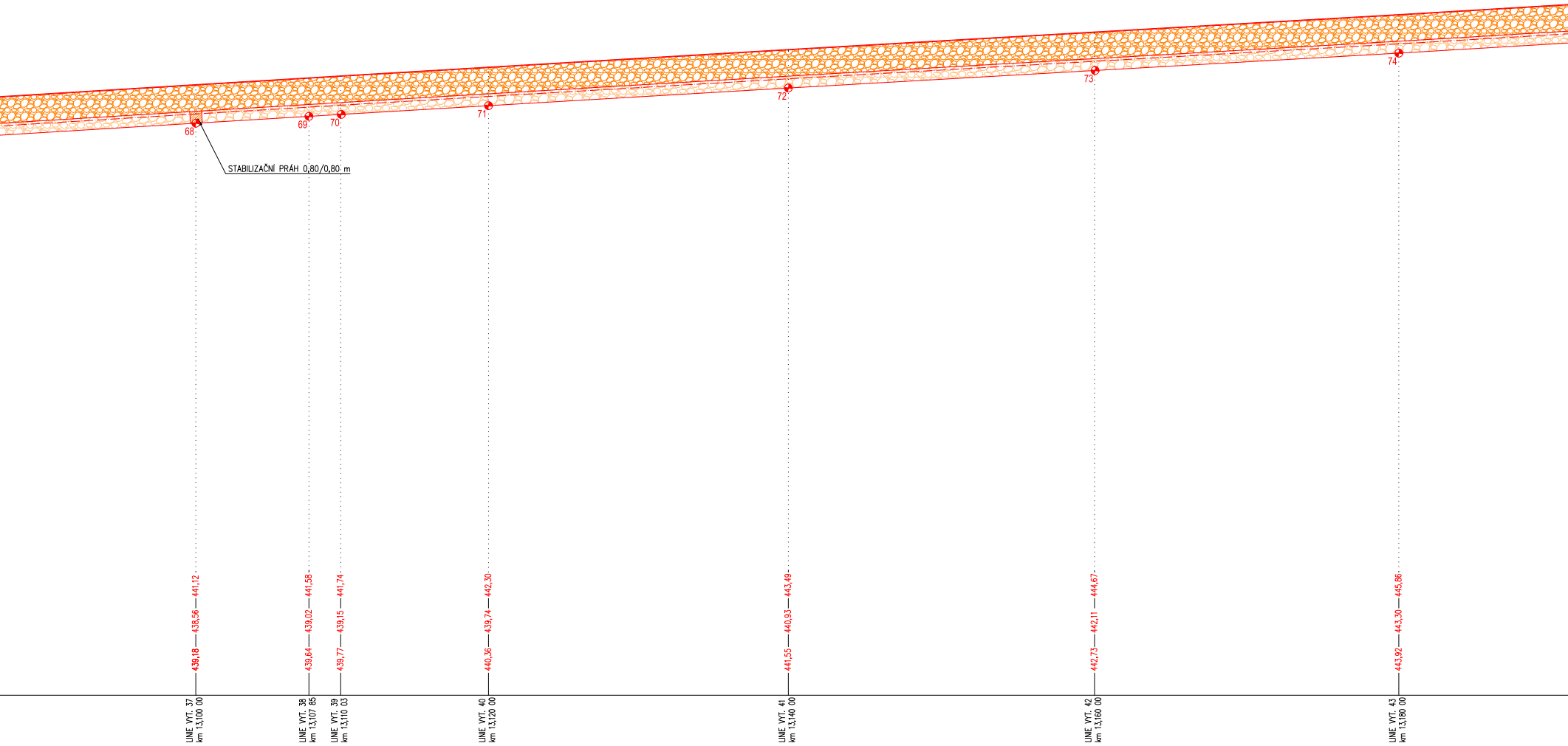
68
69
70
71
72
73
74
STABILIZAČNÍ PRÁH 0,80/0,80 m
439,18
438,56
441,12
LINIE VYT. 37
km 13,100 00
439,64
439,02
441,58
LINIE VYT. 38
km 13,107 85
439,77
439,15
441,74
LINIE VYT. 39
km 13,110 03
440,36
439,74
442,30
LINIE VYT. 40
km 13,120 00
441,55
440,93
443,49
LINIE VYT. 41
km 13,140 00
442,73
442,11
444,67
LINIE VYT. 42
km 13,160 00
443,92
443,30
445,86
LINIE VYT. 43
km 13,180 00

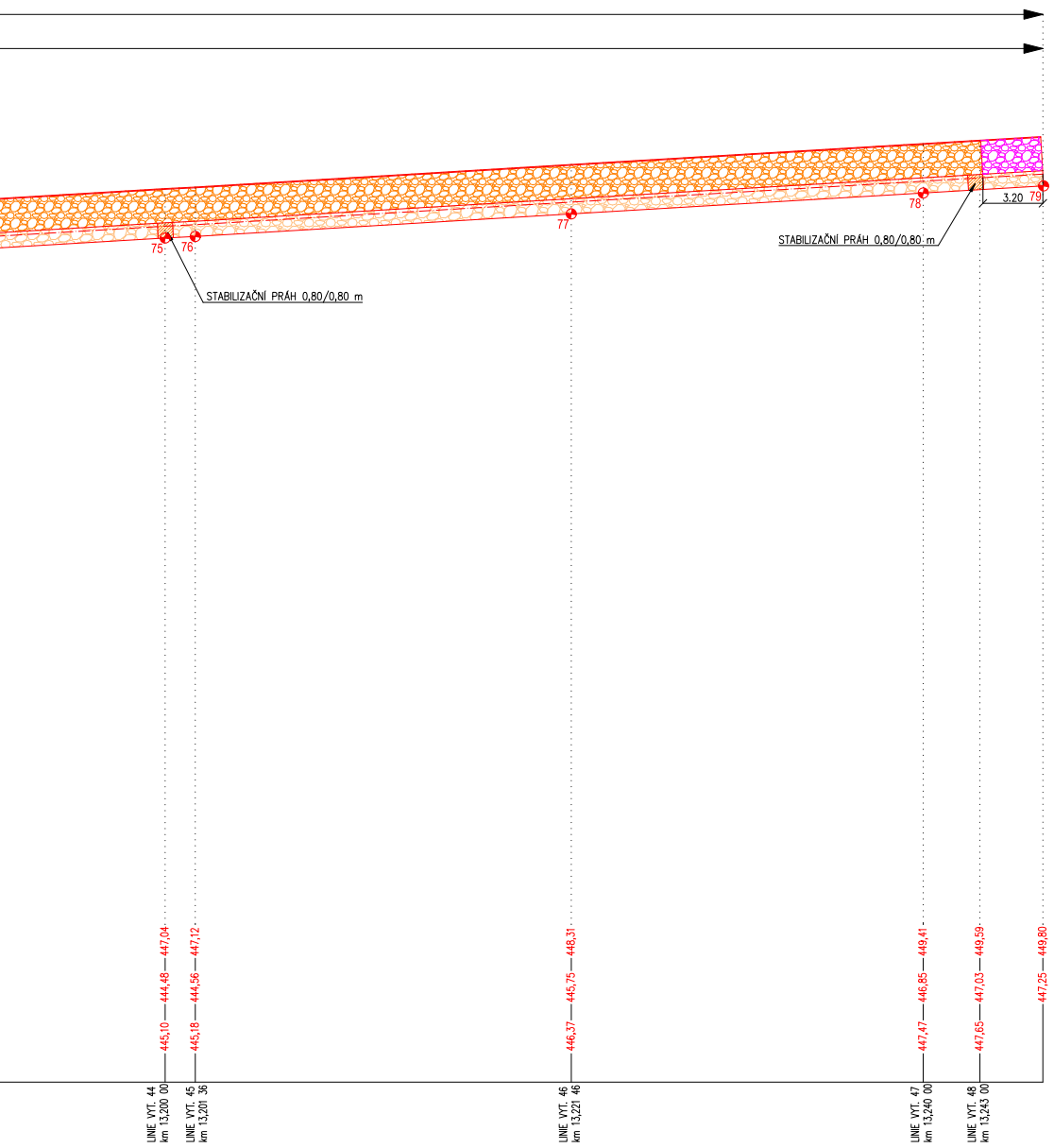
STABILIZAČNÍ PRÁH 0,80/0,80 m
STABILIZAČNÍ PRÁH 0,80/0,80 m
3,20
75
76
77
78
79
447,04
444,48
445,10
447,12
444,56
445,18
448,31
445,75
446,37
449,41
446,85
447,47
449,59
447,03
447,65
449,80
447,25
LINIE VYT. 44
km 13,200 00
LINIE VYT. 45
km 13,201 36
LINIE VYT. 46
km 13,221 46
LINIE VYT. 47
km 13,240 00
LINIE VYT. 48
km 13,243 00

LEGENDA:

▨	NÁVRH OPATŘENÍ - KAMENNÁ ZEĎ NA MC, DŘÍK, SVISLÝ LÍC
▨	NÁVRH OPATŘENÍ - KAMENNÁ ZEĎ NA MC, DŘÍK, PROMĚNNÝ SKLON 10:1 - 1:1
▨	NÁVRH OPATŘENÍ - KAMENNÁ ZEĎ NA MC, ZÁKLAD
▨	NÁVRH OPATŘENÍ - KAMENNÁ ZEĎ NA MC, DŘÍK
■	NÁVRH OPATŘENÍ - BETONOVÝ PRÁH S OKNEM (MZP)
▨	NÁVRH OPATŘENÍ - STABILIZAČNÍ PRÁH
◕	VYTYČOVANÝ BOD

SUBDODAVATEL

PROGEOCONT s.r.o. Adresa: Verněřov 248 352 01 Aš Tel.: 774 297 778 E-mail:ters@progeocont.cz web: www.progeocont.cz IČO: 06943608 DIČ: CZ06943608	Odpovědný projektant	Ing. Ladislav Terš
	Vypracoval	Ing. Ladislav Terš
	Kontroloval	Ing. Jaromír Širůček

progeocont
projektování – geotechnika – consulting

GENERÁLNÍ ZHOTOVITEL

Kreslil ING. VÍT HAVEL	Navrhl ING. VÍT HAVEL	Odp. projektant ING. PAVEL MENHARD	Techn. kontrola ING. JAN CIHLÁŘ

Kraj ÚSTECKÝ KRAJ
Obec DUBÍ
Investor POVODÍ OHŘE státní podnik, Bezručova 4219, 430 03 Chomutov

VRV
VODOHOSPODÁŘSKÝ
ROZVOJ A VÝSTAVBA a.s.
Nábřežní 4
150 56 Praha 5

BYSTŘICE, ř.km 12,541 – 13,261 (DUBÍ)
– REKONSTRUKCE
D. DOKUMENTACE OBJEKTŮ

ROZVINUTÝ POHLED – PRAVÝ BŘEH

Soubor	ROZVINUTE POHLEDY.dwg
Formát	A4
Datum	12/2019
Stupeň	DSP
Zakázka	4460/006
Měřítko	1:200
Výkres č.:	D.1.4.